

| | | | |
|--|--|---|--|
| AVANT PROJETOS E SERVIÇOS LTDA - EPP Levantamento Planimétrico | | Localidade: Município e Comarca de São Domingos do Norte/ES Lugar Denominado: Bairro Centro | |
| Escala: 1 : 5.000 Datum: SIRGAS 2000 Data: 07/05/2021 Arquivo: 05/2021 CN | | Requerente(s): Realização: Responsável Técnico: | |
| Área total levantada: 69.884,44 m ² Perímetro: 1.500,93 m | | RUSIMAR BRAUN Crea ES 3344 Tel.: 27 99992-4892 Email: gusbraun@gmail.com AVANT PROJETOS E SERVIÇOS LTDA - EPP | |
| BIANCA GOSER Crea - ES 052743/D | | PREFEITURA MUNICIPAL DE SÃO DOMINGOS DO NORTE | |



PREFEITURA MUNICIPAL DE SÃO DOMINGOS DO NORTE

BIANCA GÖSER
Crea - ES 052743/D

Responsável Técnico:

Rusimar Braun
AVANT PROJETOS E SERVIÇOS LTDA - EPP
Crea ES 3344
Tel.: 27 99992-4892
Email: gusbraun@gmail.com

Requerente(s):

Realização:

| De | Para | Coord. N(Y) | Coord. E(X) | Azimute | Distância | Latitude | Longitude |
|-----|------|--------------|-------------|------------|-----------|------------|------------|
| L1 | L2 | 7.882.505,71 | 328.803,10 | 128°10'47" | 8,10 m | 19°08'36"S | 40°37'40"W |
| L2 | L3 | 7.882.494,82 | 328.814,07 | 134°46'48" | 15,46 m | 19°08'37"S | 40°37'40"W |
| L3 | L4 | 7.882.490,41 | 328.819,98 | 126°42'30" | 7,37 m | 19°08'37"S | 40°37'40"W |
| L4 | L5 | 7.882.486,02 | 328.829,25 | 115°21'34" | 10,25 m | 19°08'37"S | 40°37'39"W |
| L5 | L6 | 7.882.483,95 | 328.839,24 | 101°41'54" | 10,20 m | 19°08'37"S | 40°37'39"W |
| L6 | L7 | 7.882.480,50 | 328.975,16 | 91°27'25" | 135,96 m | 19°06'37"S | 40°37'34"W |
| L7 | L8 | 7.882.478,36 | 329.036,16 | 92°00'25" | 61,04 m | 19°08'37"S | 40°37'32"W |
| L8 | L9 | 7.882.474,45 | 329.049,52 | 106°18'13" | 13,91 m | 19°08'37"S | 40°37'32"W |
| L9 | L10 | 7.882.473,08 | 329.054,73 | 104°47'20" | 5,39 m | 19°08'37"S | 40°37'31"W |
| L10 | L11 | 7.882.471,36 | 329.079,02 | 94°03'06" | 24,36 m | 19°08'38"S | 40°37'31"W |
| L11 | L12 | 7.882.466,11 | 329.113,15 | 98°44'02" | 34,53 m | 19°08'38"S | 40°37'29"W |
| L12 | L13 | 7.882.467,23 | 329.126,95 | 85°21'51" | 13,84 m | 19°08'38"S | 40°37'29"W |
| L13 | L14 | 7.882.477,93 | 329.128,19 | 6°36'45" | 10,77 m | 19°08'37"S | 40°37'29"W |
| L14 | L15 | 7.882.483,33 | 329.141,85 | 68°27'03" | 14,69 m | 19°08'37"S | 40°37'29"W |
| L15 | L16 | 7.882.467,78 | 329.148,10 | 158°06'31" | 16,76 m | 19°08'38"S | 40°37'28"W |
| L16 | L17 | 7.882.467,84 | 329.155,92 | 89°31'31" | 7,82 m | 19°08'38"S | 40°37'28"W |
| L17 | L18 | 7.882.467,35 | 329.159,44 | 97°53'05" | 3,55 m | 19°08'38"S | 40°37'28"W |
| L18 | L19 | 7.882.465,53 | 329.172,61 | 97°53'05" | 13,30 m | 19°08'38"S | 40°37'27"W |
| L19 | L20 | 7.882.461,27 | 329.203,39 | 97°53'05" | 31,07 m | 19°08'38"S | 40°37'26"W |
| L20 | L21 | 7.882.456,09 | 329.205,74 | 155°35'15" | 5,69 m | 19°08'38"S | 40°37'26"W |
| L21 | L22 | 7.882.427,65 | 329.190,21 | 208°37'39" | 32,40 m | 19°08'39"S | 40°37'27"W |
| L22 | L23 | 7.882.435,10 | 329.152,13 | 281°04'01" | 38,81 m | 19°08'39"S | 40°37'28"W |
| L23 | L24 | 7.882.426,00 | 329.150,18 | 192°04'15" | 9,30 m | 19°08'39"S | 40°37'28"W |
| L24 | L25 | 7.882.418,54 | 329.188,37 | 101°03'17" | 38,91 m | 19°08'39"S | 40°37'27"W |
| L25 | L26 | 7.882.404,51 | 329.185,52 | 191°27'58" | 14,31 m | 19°08'40"S | 40°37'27"W |
| L26 | L27 | 7.882.397,56 | 329.185,87 | 177°09'33" | 6,96 m | 19°08'40"S | 40°37'27"W |
| L27 | L28 | 7.882.385,28 | 329.183,55 | 190°39'29" | 12,50 m | 19°08'40"S | 40°37'27"W |
| L28 | L29 | 7.882.383,15 | 329.194,85 | 100°39'54" | 11,50 m | 19°08'40"S | 40°37'27"W |
| L29 | L30 | 7.882.363,56 | 329.190,79 | 191°42'23" | 20,01 m | 19°08'41"S | 40°37'27"W |
| L30 | L31 | 7.882.359,48 | 329.189,95 | 191°43'23" | 4,17 m | 19°08'41"S | 40°37'27"W |
| L31 | L32 | 7.882.361,54 | 329.179,13 | 280°48'03" | 11,02 m | 19°08'41"S | 40°37'27"W |
| L32 | L33 | 7.882.363,61 | 329.168,94 | 281°30'27" | 10,39 m | 19°08'41"S | 40°37'28"W |
| L33 | L34 | 7.882.368,62 | 329.147,16 | 282°57'21" | 22,35 m | 19°08'41"S | 40°37'28"W |
| L34 | L35 | 7.882.361,63 | 329.141,29 | 220°00'36" | 9,13 m | 19°08'41"S | 40°37'29"W |
| L35 | L36 | 7.882.329,46 | 329.138,96 | 184°08'54" | 32,25 m | 19°08'42"S | 40°37'29"W |
| L36 | L37 | 7.882.301,51 | 329.143,98 | 169°49'00" | 28,40 m | 19°08'43"S | 40°37'28"W |
| L37 | L38 | 7.882.292,11 | 329.174,86 | 106°56'46" | 32,28 m | 19°08'43"S | 40°37'27"W |
| L38 | L39 | 7.882.250,36 | 329.168,22 | 189°02'10" | 42,27 m | 19°08'45"S | 40°37'28"W |

Área Desmembrada (1/2)

[Handwritten signature]

MEMORIAL DESCRITIVO - ÁREA A SER DESMEMBADA

Memorial descritivo da propriedade da Prefeitura Municipal de São Domingos do Norte, localizada no Loteamento Municipal, município e comarca de São Domingos do Norte, no Estado de Espírito Santo. Desta matrícula, o proprietário solicitou para que executássemos um levantamento PLANIMÉTRICO, para fins CARTORÁRIOS.

LIMITES

- **NORTE:** Rua Paulo Tarso Pio Escalone, Rua Henrique Rodrigues Sant'Anna e Cemitério Municipal "PMSDN";
- **SUL:** Rua Projetada 13, Rua Projetada 9, Rua Projetada 11 e Rua Projetada 6;
- **LESTE:** Área Remanescente da Matrícula 1217;
- **OESTE:** Cemitério Municipal "PMSDN" e Rua Paulo Tarso Pio Escalone.

DESCRIÇÃO DA PROPRIEDADE

Inicia-se a descrição deste perímetro no vértice 11, de coordenadas N 7.882.510,7112m, E 328.796,7369m; deste, segue confrontando com Rua Henrique Rodrigues Sant'Anna, com os seguintes azimutes e distâncias: 128°10'47" e 8,098 m até o vértice 12, de coordenadas N 7.882.505,7058m, E 328.803,1023m; deste, segue confrontando com Rua Henrique Rodrigues Sant'Anna, com os seguintes azimutes e distâncias: 134°46'48" e 15,455 m até o vértice 13, de coordenadas N 7.882.494,8194m, E 328.814,0726m; deste, segue confrontando com Rua Henrique Rodrigues Sant'Anna, com os seguintes azimutes e distâncias: 126°42'30" e 7,369 m até o vértice 14, de coordenadas N 7.882.490,4143m, E 328.819,9806m; deste, segue confrontando com Rua Henrique Rodrigues Sant'Anna, com os seguintes azimutes e distâncias: 115°21'34" e 10,254 m até o vértice 15, de coordenadas N 7.882.486,0225m, E 328.829,2468m; deste, segue confrontando com Rua Henrique Rodrigues Sant'Anna, com os seguintes azimutes e distâncias: 101°41'54" e 10,203 m até o vértice 16, de coordenadas N 7.882.483,9537m, E 328.839,2379m; deste, segue confrontando com Rua Henrique Rodrigues Sant'Anna, com os seguintes azimutes e distâncias: 91°27'25" e 135,964 m até o vértice 17, de coordenadas N 7.882.480,4971m, E 328.975,1580m; deste, segue confrontando com Rua Henrique Rodrigues Sant'Anna, com os seguintes azimutes e distâncias: 92°00'25" e 61,043 m até o vértice 18, de coordenadas N 7.882.478,3592m, E 329.036,1632m; deste, segue confrontando com Rua Henrique Rodrigues Sant'Anna, com os seguintes azimutes e distâncias: 106°18'13" e 13,912 m até o vértice 19, de coordenadas N 7.882.474,4537m, E 329.049,5159m; deste, segue confrontando com Rua Henrique Rodrigues Sant'Anna, com os seguintes azimutes e distâncias: 104°47'20" e 5,388 m até o vértice 110, de coordenadas N 7.882.473,0784m, E 329.054,7253m; deste, segue confrontando com Rua Henrique Rodrigues Sant'Anna, com os seguintes azimutes e distâncias: 94°03'06" e 24,355 m até o vértice 111, de coordenadas N 7.882.471,3576m, E 329.079,0196m; deste, segue confrontando com Rua Henrique Rodrigues Sant'Anna, com os seguintes azimutes e distâncias: 98°44'02" e 34,534 m até o vértice 112, de coordenadas N 7.882.466,1137m, E 329.113,1527m; deste, segue confrontando com Rua Henrique Rodrigues Sant'Anna, com os seguintes azimutes e distâncias: 85°21'51" e 13,840 m até o vértice 113, de coordenadas N 7.882.467,2324m, E 329.126,9474m; deste, segue confrontando com Rua Henrique Rodrigues Sant'Anna, com os seguintes azimutes e distâncias: 6°36'45" e 10,770 m até o vértice 114, de coordenadas N 7.882.477,9307m, E 329.128,1876m; deste, segue

Francisca Goss

[Assinatura]

Robsonca Goss

confrontando com Rua Henrique Rodrigues Sant'Anna, com os seguintes azimutes e distâncias: 68°27'03" e 14,689 m até o vértice I15, de coordenadas N 7.882.483,3259m, E 329.141,8497m; deste, segue confrontando com Rua Henrique Rodrigues Sant'Anna, com os seguintes azimutes e distâncias: 158°06'31" e 16,758 m até o vértice I16, de coordenadas N 7.882.467,7762m, E 329.148,0979m; deste, segue confrontando com Rua Henrique Rodrigues Sant'Anna, com os seguintes azimutes e distâncias: 89°31'31" e 7,820 m até o vértice I17, de coordenadas N 7.882.467,8410m, E 329.155,9175m; deste, segue confrontando com Rua Henrique Rodrigues Sant'Anna, com os seguintes azimutes e distâncias: 97°53'05" e 3,555 m até o vértice I18, de coordenadas N 7.882.467,3534m, E 329.159,4387m; deste, segue confrontando com Rua Henrique Rodrigues Sant'Anna, com os seguintes azimutes e distâncias: 97°53'05" e 13,300 m até o vértice I19, de coordenadas N 7.882.465,5289m, E 329.172,6130m; deste, segue confrontando com Cemitério Municipal "PMSDN", com os seguintes azimutes e distâncias: 97°53'05" e 31,067 m até o vértice I20, de coordenadas N 7.882.461,2670m, E 329.203,3864m; deste, segue confrontando com Área Remanescente da Matricula 1217, com os seguintes azimutes e distâncias: 155°35'15" e 5,687 m até o vértice L1, de coordenadas N 7.882.456,0886m, E 329.205,7369m; deste, segue confrontando com Área Remanescente da Matricula 1217, com os seguintes azimutes e distâncias: 208°37'39" e 32,401 m até o vértice L2, de coordenadas N 7.882.427,6481m, E 329.190,2129m; deste, segue confrontando com Área Remanescente da Matricula 1217, com os seguintes azimutes e distâncias: 281°04'01" e 38,808 m até o vértice L3, de coordenadas N 7.882.435,0976m, E 329.152,1264m; deste, segue confrontando com Área Remanescente da Matricula 1217, com os seguintes azimutes e distâncias: 192°04'15" e 9,303 m até o vértice L4, de coordenadas N 7.882.426,0000m, E 329.150,1809m; deste, segue confrontando com Área Remanescente da Matricula 1217, com os seguintes azimutes e distâncias: 101°03'17" e 38,906 m até o vértice L5, de coordenadas N 7.882.418,5398m, E 329.188,3654m; deste, segue confrontando com Área Remanescente da Matricula 1217, com os seguintes azimutes e distâncias: 191°27'58" e 14,311 m até o vértice L6, de coordenadas N 7.882.404,5149m, E 329.185,5206m; deste, segue confrontando com Área Remanescente da Matricula 1217, com os seguintes azimutes e distâncias: 177°09'33" e 6,959 m até o vértice L7, de coordenadas N 7.882.397,5641m, E 329.185,8655m; deste, segue confrontando com Área Remanescente da Matricula 1217, com os seguintes azimutes e distâncias: 190°39'29" e 12,500 m até o vértice L8, de coordenadas N 7.882.385,2796m, E 329.183,5536m; deste, segue confrontando com Área Remanescente da Matricula 1217, com os seguintes azimutes e distâncias: 100°39'54" e 11,498 m até o vértice L9, de coordenadas N 7.882.383,1518m, E 329.194,8530m; deste, segue confrontando com Área Remanescente da Matricula 1217, com os seguintes azimutes e distâncias: 191°42'23" e 20,011 m até o vértice L10, de coordenadas N 7.882.363,5566m, E 329.190,7927m; deste, segue confrontando com Área Remanescente da Matricula 1217, com os seguintes azimutes e distâncias: 191°43'23" e 4,168 m até o vértice L11, de coordenadas N 7.882.359,4756m, E 329.189,9459m; deste, segue confrontando com Área Remanescente da Matricula 1217, com os seguintes azimutes e distâncias: 281°30'27" e 10,390 m até o vértice L13, de coordenadas N 7.882.363,6128m, E 329.168,9438m; deste, segue confrontando com Área Remanescente da Matricula 1217, com os seguintes azimutes e distâncias: 282°57'21" e 22,348 m até o vértice L14, de coordenadas N 7.882.368,6232m, E 329.147,1649m; deste, segue confrontando com Área Remanescente da Matricula 1217, com os seguintes azimutes e distâncias: 220°00'36" e 9,131 m até o vértice L15, de coordenadas N 7.882.361,6298m, E 329.141,2947m; deste, segue confrontando com Área

Agianca gox

Remanescente da Matricula 1217, com os seguintes azimutes e distâncias: 184°08'54" e 32,250 m até o vértice L16, de coordenadas N 7.882.329,4642m, E 329,138,9618m; deste, segue confrontando com Area Remanescente da Matricula 1217, com os seguintes azimutes e distâncias: 169°49'00" e 28,397 m até o vértice L17, de coordenadas N 7.882.301,5142m, E 329,143,9824m; deste, segue confrontando com Area Remanescente da Matricula 1217, com os seguintes azimutes e distâncias: 189°02'10" e 42,274 m até o vértice L84, de coordenadas N 7.882.250,3564m, E 329,168,2202m; deste, segue confrontando com Bairro Caixa D'água, com os seguintes azimutes e distâncias: 282°43'08" e 80,151 m até o vértice L85, de coordenadas N 7.882.268,0032m, E 329,090,0361m; deste, segue confrontando com Rua Projetada 6, Bairro Caixa D'água, com os seguintes azimutes e distâncias: 283°41'12" e 28,462 m até o vértice L86, de coordenadas N 7.882.274,7378m, E 329,062,3821m; deste, segue confrontando com Rua Projetada 11, Bairro Caixa D'água, com os seguintes azimutes e distâncias: 283°58'52" e 15,037 m até o vértice L87, de coordenadas N 7.882.278,3707m, E 329,047,7906m; deste, segue confrontando com Bairro Caixa D'água, com os seguintes azimutes e distâncias: 285°36'00" e 7,376 m até o vértice L88, de coordenadas N 7.882.280,3543m, E 329,040,6862m; deste, segue confrontando com Bairro Caixa D'água, com os seguintes azimutes e distâncias: 285°36'00" e 10,451 m até o vértice L89, de coordenadas N 7.882.283,1648m, E 329,030,6205m; deste, segue confrontando com Bairro Caixa D'água, com os seguintes azimutes e distâncias: 285°36'00" e 1,375 m até o vértice L90, de coordenadas N 7.882.283,5345m, E 329,029,2960m; deste, segue confrontando com Bairro Caixa D'água, com os seguintes azimutes e distâncias: 285°36'00" e 11,826 m até o vértice L91, de coordenadas N 7.882.286,7147m, E 329,017,9059m; deste, segue confrontando com Bairro Caixa D'água, com os seguintes azimutes e distâncias: 285°36'00" e 16,209 m até o vértice L93, de coordenadas N 7.882.295,4450m, E 328,986,8980m; deste, segue confrontando com Rua Projetada, Bairro Caixa D'água, com os seguintes azimutes e distâncias: 281°31'49" e 3,800 m até o vértice L94, de coordenadas N 7.882.296,2046m, E 328,983,1745m; deste, segue confrontando com Rua Projetada, Bairro Caixa D'água, com os seguintes azimutes e distâncias: 283°08'37" e 19,551 m até o vértice L95, de coordenadas N 7.882.300,6504m, E 328,964,1358m; deste, segue confrontando com Rua Projetada 9, Bairro Caixa D'água, com os seguintes azimutes e distâncias: 300°27'04" e 0,746 m até o vértice L96, de coordenadas N 7.882.301,0287m, E 328,963,4923m; deste, segue confrontando com Rua Projetada, Bairro Caixa D'água, com os seguintes azimutes e distâncias: 282°26'41" e 104,785 m até o vértice L97, de coordenadas N 7.882.323,6094m, E 328,861,1695m; deste, segue confrontando com Rua Projetada 13, Bairro Caixa D'água, com os seguintes azimutes e distâncias: 283°04'00" e 176,854 m até o vértice L98, de coordenadas N 7.882.363,5938m, E 328,688,8948m; deste, segue confrontando com Rua Projetada 13, Bairro Caixa D'água, com os seguintes azimutes e distâncias: 18°56'55" e 18,621 m até o vértice L99, de coordenadas N 7.882.381,2057m, E 328,694,9413m; deste, segue confrontando com Rua Projetada 13, Bairro Caixa D'água, com os seguintes azimutes e distâncias: 26°24'32" e 11,585 m até o vértice L100, de coordenadas N 7.882.391,5820m, E 328,700,0942m; deste, segue confrontando com Rua Projetada 13, Bairro Caixa D'água, com os seguintes azimutes e distâncias: 16°06'34" e 34,190 m até o vértice L101, de coordenadas N 7.882.424,4296m, E 328,709,5810m; deste, segue confrontando com Rua Paulo Tarso Pio Escalfone, com os seguintes azimutes e distâncias: 50°31'36" e 26,680 m até o vértice L102, de coordenadas N 7.882.441,3904m, E 328,730,1757m; deste, segue confrontando com Rua Paulo Tarso

Pio Escalhone, com os seguintes azimutes e distâncias: 41°19'22" e 53,413 m até o vértice 1103, de coordenadas N 7,882,481,5040m, E 328,765,4445m; ; deste, segue **confrontando** com Rua Paulo Tarso Pio Escalhone, com os seguintes azimutes e distâncias: 46°58'26" e 42,805 m até o vértice 11, ponto inicial da descrição deste **perímetro de 1,500,93 m**, fechando uma **área de 69.884,443 m²**. Todas as coordenadas aqui descritas estão georreferenciadas ao Sistema Geodésico Brasileiro, e encontram-se representadas no Sistema U T M, referenciadas ao **Meridiano Central nº 39°00'**, fuso -24, tendo como datum o **SIRGAS2000**. Todos os azimutes e distâncias, área e perímetro foram calculados no plano de projeção U T M.

Observações:
A planta anexa é parte integrante deste memorial descritivo.

São Gabriel da Palha/ES, 07 de maio de 2021.

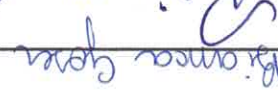

Prefeitura Municipal de São Domingos do Norte
CPF: 36.350.312/0001-72
Requerente

Rusimar Braun
AVANT PROJETOS E SERVIÇOS LTDA - EPP
Crea-ES 3344
Realização.

Bianca Göser
Crea - ES 052743/D
Responsável Técnico.

Aos sete dias (07) do mês de maio (05) do ano de Dois mil e Vinte e Um (2021), depois de procedida a medição e demarcação da propriedade de Prefeitura Municipal de São Domingos do Norte, inscrito no CNPJ: 36.350.312/0001-72, localizada no Loteamento Municipal, município e comarca de São Domingos do Norte, achando-se presentes os requerentes e os confrontantes, abaixo assinados, que declararam estar de acordo com a referida medição e cumpridas as exigências da Lei em Vigor, eu Bianca Goser e Rusimar Braun, encarregados de medições, subscrevemos este termo que vai assinado também pelo requerente e os confrontantes, em presença de duas testemunhas.




Dos encarregados:





Bianca Goser: 
Rusimar Braun: 

Dos requerentes:

Prefeitura Municipal de São Domingos do Norte: 

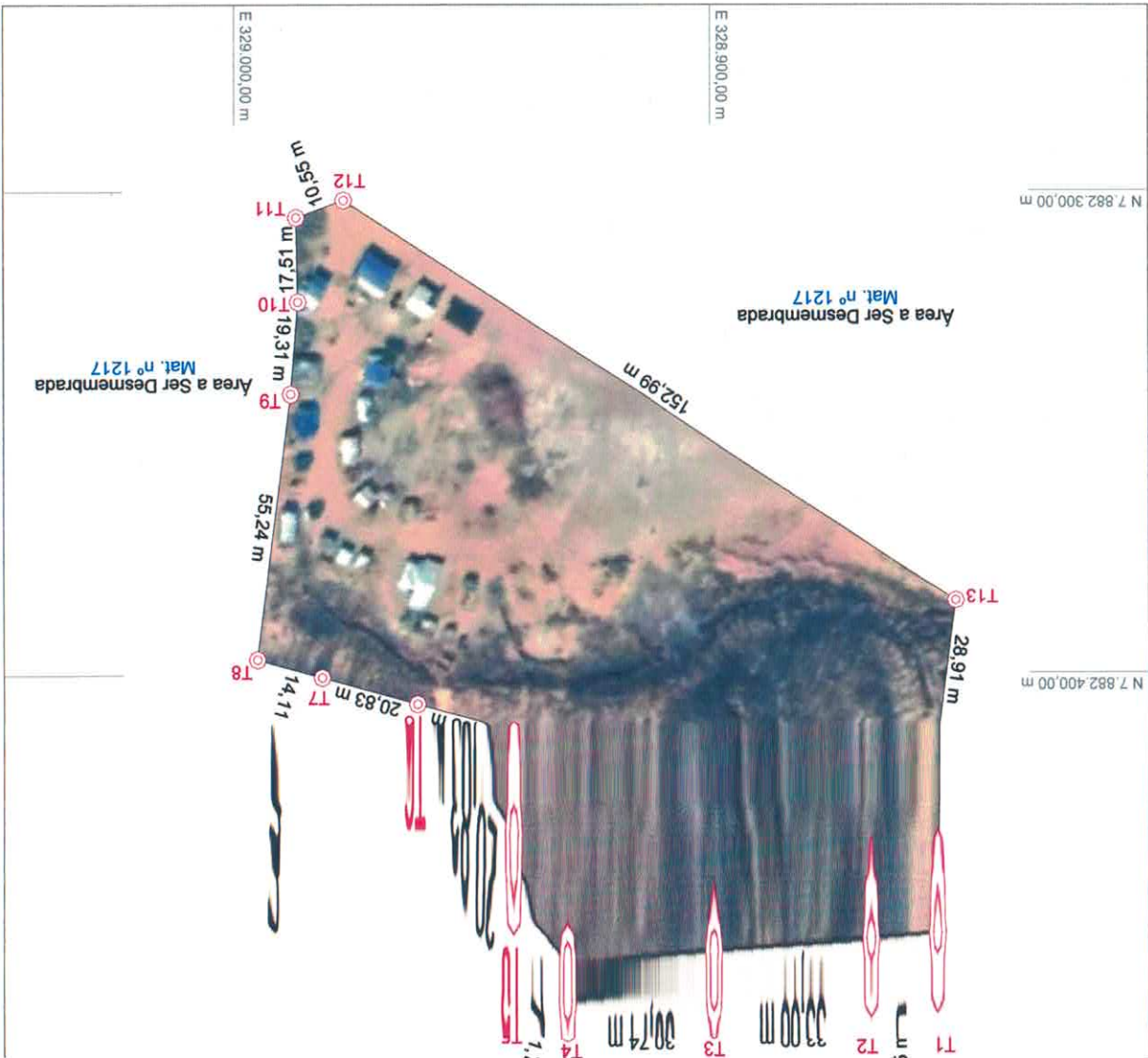
Dos confrontantes:

Rua Paulo Tarso Pio Escatone: 
Rua Henrique Rodrigues Sant'Anna: 
Cemitério Municipal "PMSDN": 

Rua Projetada 13: 
Rua Projetada 9: 
Rua Projetada 11: 
Rua Projetada 6: 

Testemunhas:

| | | | | | | | |
|---|--|---|--|--|--|---|--|
| AVANT PROJETOS E SERVIÇOS LTDA - EPP | | Levantamento Planimétrico - Área da Matrícula 2119 | | Município e Comarca de São Domingos do Norte/ES | | Lugar Denominado: Bairro Centro | |
| Area total levantada: 10.000,00 m² | | Perímetro: 429,80 m | | Escala: 1 : 1.500 | | Requerente(s): Ana Izabel Malacarne de Oliveira Prefeitura Municipal Cartório Marlon Guerra | |
| Data: 04/10/2021 | | Data: 05/2021 CN | | Realização: Cartório Marlon Guerra | | Responsável Técnico: Cartório Marlon Guerra | |
| AVANT PROJETO E SERVIÇOS LTDA - EPP Email: gusbraun@gmail.com Tel.: 27 99992-4892 Rua ES 3344 Rusimar Braun | | AVANT PROJETO E SERVIÇOS LTDA - EPP Email: gusbraun@gmail.com Tel.: 27 99992-4892 Rua ES 3344 Rusimar Braun | | BIANCA GOSER Crea - ES 052743/D Cartório Marlon Guerra | | BIANCA GOSER Crea - ES 052743/D Cartório Marlon Guerra | |



MEMORIAL DESCRITIVO - ÁREA PERTENCENTE À

MATRÍCULA 2119

Memorial descritivo da propriedade da Prefeitura Municipal de São Domingos do Norte, localizada no Loteamento Municipal, município e comarca de São Domingos do Norte, no Estado de Espírito Santo. Desta matrícula, o proprietário solicitou para que executássemos um levantamento PLANIMÉTRICO, para fins CARTORÁRIOS.

LIMITES

- NORTE: Área a Ser Desmembrada da Mat. nº 1217;
- SUL: Área a Ser Desmembrada da Mat. nº 1217;
- LESTE: Área a Ser Desmembrada da Mat. nº 1217;
- OESTE: Área a Ser Desmembrada da Mat. nº 1217.

DESCRIÇÃO DA PROPRIEDADE

Inicia-se a descrição deste perímetro no vértice T1, de coordenadas N 7.882.413,6648m, E 328.852,3886m; deste, segue confrontando com Área a Ser

Desmembrada da Mat. nº 1217, com os seguintes azimutes e distâncias: 89°12'06" e 14,052 m até o vértice T2, de coordenadas N 7.882.413,8606m, E 328.866,4394m; deste,

segue confrontando com Área a Ser Desmembrada da Mat. nº 1217, com os seguintes azimutes e distâncias: 89°12'06" e 33,000 m até o vértice T3, de coordenadas N

7.882.414,3203m, E 328.899,4363m; deste, segue confrontando com Área a Ser

Desmembrada da Mat. nº 1217, com os seguintes azimutes e distâncias: 89°12'06" e 30,736 m até o vértice T4, de coordenadas N 7.882.414,7485m, E 328.930,1693m; deste,

segue confrontando com Área a Ser Desmembrada da Mat. nº 1217, com os seguintes azimutes e distâncias: 105°17'06" e 11,733 m até o vértice T5, de coordenadas N

7.882.411,6555m, E 328.941,4870m; deste, segue confrontando com Área a Ser

Desmembrada da Mat. nº 1217, com os seguintes azimutes e distâncias: 105°17'06" e 20,827 m até o vértice T6, de coordenadas N 7.882.406,1651m, E 328.961,5770m; deste,

segue confrontando com Área a Ser Desmembrada da Mat. nº 1217, com os seguintes azimutes e distâncias: 105°17'06" e 20,827 m até o vértice T7, de coordenadas N

7.882.400,6748m, E 328.981,6670m; deste, segue confrontando com Área a Ser

Desmembrada da Mat. nº 1217, com os seguintes azimutes e distâncias: 105°17'06" e 14,112 m até o vértice T8, de coordenadas N 7.882.396,9545m, E 328.995,2801m; deste,

segue confrontando com Área a Ser Desmembrada da Mat. nº 1217, com os seguintes azimutes e distâncias: 187°25'02" e 55,236 m até o vértice T9, de coordenadas N

7.882.342,1804m, E 328.988,1493m; deste, segue confrontando com Área a Ser

Desmembrada da Mat. nº 1217, com os seguintes azimutes e distâncias: 184°33'30" e 19,313 m até o vértice T10, de coordenadas N 7.882.322,9283m, E 328.986,6144m; deste,

segue confrontando com Área a Ser Desmembrada da Mat. nº 1217, com os seguintes azimutes e distâncias: 179°01'16" e 17,507 m até o vértice T11, de coordenadas N

7.882.305,4236m, E 328.986,9135m; deste, segue confrontando com Área a Ser

Desmembrada da Mat. nº 1217, com os seguintes azimutes e distâncias: 250°18'06" e 10,553 m até o vértice T12, de coordenadas N 7.882.301,8666m, E 328.976,9783m; deste,

segue confrontando com Área a Ser Desmembrada da Mat. nº 1217, com os seguintes azimutes e distâncias: 302°55'03" e 152,991 m até o vértice T13, de coordenadas N

7.882.385,0065m, E 328.848,5492m; ; deste, segue confrontando com Área a Ser

Desmembrada da Mat. nº 1217, com os seguintes azimutes e distâncias: 7°37'50" e 28,914

Marcelo
Marcelo

Marcelo

53

m até o vértice T1, ponto inicial da descrição deste perímetro de 429,80 m, fechando uma área de 10.000,00 m². Todas as coordenadas aqui descritas estão georreferenciadas ao Sistema Geodésico Brasileiro, e encontram-se representadas no Sistema U T M, referenciadas ao Meridiano Central nº 39°00', fuso -24, tendo como datum o SIRGAS2000. Todos os azimutes e distâncias, área e perímetro foram calculados no plano de projeção U T M.

Observações:

A planta anexa é parte integrante deste memorial descritivo.

São Gabriel da Palha/ES, 04 de outubro de 2021.

Rusimar Braun
AVANT PROJETOS E SERVIÇOS LTDA - EPP
Crea-ES 3344
Realização.

Prefeitura Municipal de São Domingos do Norte
CPF: 36.350.312/0001-72
Requerente

Bianca Gösser
Crea - ES 052743/D
Responsável Técnico.

DECLARAÇÃO DE RECONHECIMENTO DE LIMITES

Aos quatro dias (04) do mês de outubro (10) do ano de Dois mil e Vinte e Um (2021), depois de procedida a medição e demarcação da propriedade de Prefeitura Municipal de São Domingos do Norte, inscrito no CNPJ: 36.350.312/0001-72, localizada no Loteamento Municipal, município e comarca de São Domingos do Norte, achando-se presentes os requerentes e os confrontantes, abaixo assinados, que declararam estar de acordo com a referida medição e cumpridas as exigências da Lei em Vigor, eu **Bianca Goser** e **Rusimar Braun**, encarregados de medições, subscrevemos este termo que vai assinado também pelo requerente e os confrontantes, em presença de duas testemunhas.

Dos encarregados:

Cartório
Marlon
Guerra

Bianca Goser:

Cartório
Marlon
Guerra

Rusimar Braun:

Cartório
Marlon
Guerra

Dos requerentes:

Prefeitura Municipal de São Domingos do Norte:

Dos confrontantes:

Área a Ser Desmembrada da Mat. nº 1217:

Testemunhas:

Ana Izabel Malacarne de Oliveira
Prefeita Municipal



Cartório do Registro Civil e Tabelionato do Distrito de Angélio Frechiani
Cotatima e Tabelião: Marlon Gualberto Guerra - Cotatima - ES - CEP: 29719-000
Fone: (27) 3743-4122 - E-mail: cartoriomarlons@gmail.com
Reconheço por semelhança a firma de **RUSIMAR BRAUN, BIANCA GOSER, ANA IZABEL MALACARNE DE OLIVEIRA**. Em Testemunho da verdade. Cotatima-ES, 25/10/2021, 12:59:06.
MARLON GUALBERTO GUERRA - TABELIAO
Selo Digital: 023325.CQ02001.03295
Emolumentos: R\$ 9,48 Encargos: R\$ 2,58 Total: R\$ 12,06
Consulte autenticidade em www.ties.jus.br

